

# STRATEGICKÝ PLÁN ROZVOJE OBCE KOŘENEC

**pro období 2016-2030**



*prosinec 2015*

## Identifikační list

Akce	: Strategický plán rozvoje obce
Obec	: Kořenec Kořenec č.p. 152 680 01 Boskovice
IČO	: 00637262
Starosta obce	: Miroslav Zemánek tel.OÚ: 516 467225 mobil: 606481401 e-mail: <a href="mailto:starosta@korenc.cz">starosta@korenc.cz</a> datová schránka: uidb8ft
Kraj	: Jihomoravský
Oblast	: NUTS II Jihovýchod
Okres	: Blansko
Obec s rozšířenou působností	: ORP Boskovice
Obec s pověřeným obecním úřadem	: POU Boskovice
Stavební úřad	: OÚ Boskovice
Mikroregion	: Boskovicko
Strategický rozvoj obce na roky	: 2016 - 2030
Řídící skupina Strategického rozvoje	: Geršl Jiří Ošlejšek Petr Přikryl Miloslav Zemánek Miroslav
Podklady	: ROP Jihovýchod do roku 2017, Místní program obnovy vesnice na roky 1996-2000, Doplňk PRV na roky 2002 – 2007, ÚP Kořenec vydaný 27.8.2012, Strategie rozvoje Jihomoravského kraje do roku 2020, Program rozvoje Jihomoravského kraje 2014–2017, schválený dne 13. listopadu 2014 Zastupitelstvem Jihomoravského kraje
Zpracoval	: Ing.arch.Stanislav Svoboda 679 61 L e t o v i c e – Alšova 4, ve spolupráci s Řídící skupinou Strategického rozvoje
Datum zpracování	: XII/2015

Schváleno v obecním zastupitelstvu dne 14.12.2015.

.....  
Dana Vondálová,  
místostarostka obce Kořenec

.....  
Miroslav Zemánek,  
starosta obce Kořenec

(razítko obce)

## OBSAH

1. ÚVODNÍ SLOVO
2. DEFINICE STRATEGICKÉHO PLÁNOVÁNÍ A STRATEGICKÉHO PLÁNU
3. METODIKA TVORBY STRATEGICKÉHO PLÁNU
  - Metodika
  - Účastníci prací na strategických a programových dokumentech a jejich role
4. SITUAČNÍ ANALÝZA
  - Charakteristika obce, sociálně ekonomická situace
  - SWOT analýza (*souhrn hlavních analytických poznatků*)
  - Průzkum názorů občanů
  - Identifikace problémových (*kritických*) oblastí
5. TVORBA STRATEGIE
  - Vize strategického plánu
  - Nadřazené strategické plány
  - Rámcové cíle strategického plánu
  - Realizace strategického plánu
  - Hlavní priority rozvoje obce v období 2016 – 2030
6. NÁSLEDNÉ KROKY
  - Veřejné projednání
  - Druhy zdrojů pro finanční alokaci
  - Dotační politika
  - Monitoring, hodnocení a aktualizace strategického plánu
7. ZÁVĚR
8. DOLOŽKA O SCHVÁLENÍ

*Přílohy:*

- Projektový list (*záměru projektu*)
- Dotazník

## 1. ÚVODNÍ SLOVO

*„Chceme rozvíjet naši ves do podoby známé, bezpečné, klidné a pro hosty příjemné turisticko-rekreační lokality se zdravým specializovaným zemědělstvím, která nabízí atraktivní životní podmínky stejnou měrou pro ty, kdo sem přijedou, i pro místní obyvatele“.*

Předpokládali jsme, že rozvojová strategie obce musí být zpracována v časovém horizontu cca 15 let. Strategie musí být elastická. Po celou dobu je třeba myslet na to, že je to proces, a 15 let je dostupných pro představivost, ale zároveň není možné některé jevy popisovat velmi přesně. A to je moc dobře. Bylo by totiž špatné, kdybychom neměli šanci doplňovat do našeho programu nové, lepší elementy, které se i náhodou časem objeví, a vůbec není přece možné všechno předvídat.

Jsme si vědomi, že je spousta věcí, které se nám nelíbí. Chceme změny, ale ne vždycky víme, jak je uskutečnit. A tak si přejme, všichni, co nejlepší nápady, příznivé příležitosti, možnosti jejich realizace a radost z toho, jak se prostředí mění.

Cílem tohoto dokumentu (Strategického plánu rozvoje obce Kořenec) je vytýčit zásadní strategické priority pro střednědobé období (2016 – 2030), které budou pro rozvoj obce největším přínosem. Strategický plán však pracuje i s cíli dlouhodobějšími a v každé z relevantních oblastí vyjmenovává potenciální investice (s výhledem až po roce 2030). Existence strategického plánu je nezbytná pro zvýšení možností na získání dotací z evropských i národních fondů, ale i jako základní referenční rámec pro stanovení konkrétních rozvojových projektů. Strategický plán poslouží zároveň ke zlepšení komunikace vedení obce s veřejností a místními podnikateli, a tím i ke zvýšení informovanosti těchto skupin o záměrech obce, které se jich bezprostředně dotýkají.

Strategický plán vychází z celostátních rozvojových dokumentů jako Národní rozvojový plán a Strategie regionálního rozvoje a je v souladu s Programem rozvoje územního obvodu Jihomoravského kraje a se Strategií rozvoje svazku obcí Boskovicka.

I když rozvojová strategie musí být pružná, nepředstavujeme si, že by bylo možné zpracovávat takovýto dokument každé čtyři roky při změně zastupitelstva. Rozvojový program musí zůstat rozvojovým programem nejméně na deset až patnáct let. Čím delší perspektiva, tím méně každodenní rutiny a tím větší šance a možnosti položit trvalé základy pro rozvoj, protože strategické plánování je dynamickým procesem, ve kterém musíme mít šanci na provádění změn i zavádění korektivů.

Při práci na dokumentu vzešly náměty z dotazníkového šetření a v diskuzi s vedením obce Kořenec. Pracovní skupina strategického rozvoje navrhla priority a cíle tohoto strategického plánu.

## 2. DEFINICE STRATEGICKÉHO PLÁNOVÁNÍ A STRATEGICKÉHO PLÁNU

- Strategický plán rozvoje je jeden ze základních dokumentů územního obce vyjadřující předpokládaný vývoj obce v dlouhodobějším časovém horizontu.
- Strategický plán je koncepční a rozvojový dokument vytvářený obecním úřadem, jenž vychází ze současného stavu veřejných a soukromých aktivit demografického, ekonomického, sociálního, kulturního a ekologického charakteru na území obce. Jeho hlavním smyslem je organizace rozvoje na bázi sladování jednotlivých zájmů tak, aby obec prosperovala jako celek, a poskytování určité orientace pro podnikatelské subjekty při stanovování jejich dlouhodobějších podnikatelských plánech.
- Strategické plánování je systematický způsob jak organizovat změny a vytvářet v celé místní společnosti široký konsensus na společné vizi pro lepší, a to nejen ekonomickou budoucnost.
- Strategický plán jako rozvojový dokument by měly být koncipovány jako dokument střednědobé až dlouhodobé koordinace veřejných a soukromých aktivit ekonomického, sociálního, kulturního a ekologického charakteru.
- Strategický plán rozvoje obce lze ve stručnosti charakterizovat jako významný koncepční dokument, jehož úkolem je sjednotit pohled na celkový rozvoj dotčeného území, definovat dlouhodobé cíle a priority a návazně dále navrhnout konkrétní projekty vč. jejich způsobu realizace a financování.
- Strategický plán rozvoje obce má:
  - být základním dokumentem samosprávných orgánů obce pro koordinaci rozvoje svého územního obvodu,
  - pomáhat mobilizovat místní kapacitu a místní zdroje pro cíleně orientovaný ekonomický a sociální rozvoj obce, jakož i pro absorbování možné finanční podpory z fondů na národní úrovni a na úrovni EU,
  - čerpat ze znalostí místních činitelů a špičkových odborníků, kteří jsou nejlépe informováni o místních potřebách a potenciálu,
  - stanovit prioritní potřeby rozvoje obce a příslušné finanční potřeby pro jejich realizaci,
  - umožňovat místním činitelům orientovat budoucí ekonomický a sociální rozvoj vlastní obce a kontrolovat jeho směr,
  - Strategický plán zahrnuje rovněž směry rozvoje a slouží ke koordinaci cílů a opatření v obcích, tvořících mikroregion.

### V zásadě strategický plán odpovídá na následující otázky:

- jakých cílů chce obec Kořenec dosáhnout v horizontu 15 let,
- jakým způsobem má být dosaženo těchto cílů,
- jaké nástroje a zdroje k dosažení použít.

### 3. METODIKA TVORBY STRATEGICKÉHO PLÁNU

#### Metodika

Metodická příručka „Strategický plán obce a mikroregionu“ byla zpracována v rámci projektu SROP 3.3 „Posílení kapacity při plánování a realizaci programů v Moravskoslezském kraji“, registrační číslo CZ04.1.05/3.3.00.1/2203. Vystihuje analytické a hlavní proudy současného myšlení a zkušenosti s touto problematikou.

Pracovní skupina posuzuje a projednává jednotlivé postupové kroky formou komunitního plánování a veřejné diskuse a stanovuje závěry na základě konsenzu. Uvedený postup je v různých obměnách dlouhodobě zaveden pro programování regionálního rozvoje v zemích EU od roku 1998 v ČR a doporučován MMR ČR.

Jde o vytvoření rozvojového dokumentu metodou analýz, průzkumu a diskusí, ze kterých budou formulovány závěry pro jednotlivé postupné kroky.

Strategie vychází rovněž ze strategie rozvoje mikroregionu Boskovicko - Strategický plán Leader „Boskovicko sobě“ (MAS Boskovicko plus) a aktualizovaného Místního programu rozvoje venkova do roku 2016.

U mnoha aktivit strategického plánu se počítá především s Regionálním operačním programem NUTS 2 Jihovýchod - **Oblasti dotace regionálního operačního programu NUTS 2 Jihovýchod: Dostupnost dopravy (Prioritní osa 1)**

Hlavním cílem prioritní osy 1 je posílit dopravní dostupnost a dopravní obslužnost regionu soudržnosti Jihovýchod v souladu s udržitelným rozvojem.

Podpora se rovněž týká zkvalitnění napojení regionu na nadregionální dopravní síť TEN-T, propojení uvnitř regionu, zlepšení dopravní dostupnosti prostřednictvím technického zhodnocení komunikací při respektování životního prostředí.

#### **Rozvoj udržitelného cestovního ruchu (Prioritní osa 2)**

Cílem prioritní osy 2 je zkvalitnit podmínky pro rozvoj cestovního ruchu v regionu podporou rozvoje infrastruktury a technického zázemí pro rozvoj udržitelného cestovního ruchu v regionu, koordinace rozvojových aktivit, marketingu a lidských zdrojů.

Specifické cíle této priority sledují zkvalitnění a rozvoj základní a doprovodné infrastruktury pro cestovní ruch, obnovu, trvalou údržbu, zpřístupnění a využití památek regionálního významu a zvýšení podílu ekologicky šetrných forem turistiky, jako je např. cykloturistika, pěší turistika a venkovská turistika, na cestovním ruchu v regionu.

#### **Udržitelný rozvoj měst a venkovských sídel (Prioritní osa 3)**

Hlavním cílem prioritní osy 3 je systematické zvyšování konkurenceschopnosti regionu posilováním rozvojového potenciálu měst a stabilizací osídlení ve venkovském prostoru.

Specifické cíle se zaměřují na oživení neadekvátně využívaného nebo nerozvinutého městského prostředí urbanizačních center a úpravy veřejných prostranství, dále na regeneraci historických center a městských památkových rezervací a funkčního využití stavebního fondu, na regeneraci a revitalizaci zanedbaných ploch a objektů (brownfields atp.), na řešení nedostatečné dopravní infrastruktury související s rostoucí individuální automobilovou dopravou, na technické zhodnocení infrastruktury a zařízení občanské vybavenosti včetně zařízení pro kulturu, sport, práci s dětmi a mládeží, národnostními menšinami a rizikovými skupinami obyvatel, na realizaci inovativních pilotních projektů.

#### **Technická pomoc (Prioritní osa 4)**

Tato prioritní osa slouží k finančnímu zajištění aktivit spojených s řízením programu, výběrem projektů, monitoringem projektů a programu, zpracováním studií a analýz, s propagací programu, s poskytováním asistence a metodické pomoci potenciálním předkladatelům projektů, s přípravou a realizací projektů vzdělávacích programů apod.

#### **Financování Úřadu Regionální rady v roce 2017**

Díky projektu Ukončování ROP Jihovýchod v letech 2016–2017, který je financován z Operačního programu Technická pomoc, Úřad Regionální rady zajistí řádné ukončení ROP Jihovýchod.

#### **Účastníci prací na strategických a programových dokumentech a jejich role**

- **Samosprávné orgány obce** (obecní zastupitelstvo), představují základní článek politiky rozvoje obce. V rámci své samostatné působnosti koordinují zpracování SPO a schvalují výsledky hlavních kroků tvorby SPO a závěrečné provedení výsledného dokumentu, tj. Strategického plánu rozvoje obce.

V rámci této role zajišťují při tvorbě SPO:

- stanovení rámcové vize a obecných cílů rozvoje a priorit obce, které budou orientovat tvorbu SPO (zadání pro tvorbu SPO);
- vytvoření Strategické komise pro strategický plán a stanovení jejího složení;
- výběr a pověření zhotovitele SPO;
- schvalování finanční alokace zdrojů na SPO;
- koordinaci záměrů obce ve věcech strategického plánu mikroregionu;
- schválení strategického plánu rozvoje obce.

- **Strategická komise**, kterou si zřídí obecní zastupitelstvo ke koordinaci a naplnění principu partnerství při plnění úkolů rozvoje obce, odpovídá za výkon celkového řízení tvorby SPO i za realizaci jednotlivých postupových kroků a závěrečného předložení dokumentu ke schválení samosprávným orgánům obce.

K základním funkcím Strategické komise při tvorbě SPO a jeho následné realizaci patří:

- stanovení a odsouhlasení obecných cílů rozvoje obce, jimiž se musí SPO zabývat (následně po zpracování analýzy obce),
- zajišťování koordinace činností prováděných při zpracování SPO (včetně monitorování postupu přípravy SPO, pomoci při zajištění spolupráce mezi pracovními skupinami atd.),
- schvalování konkrétních opatření a aktivit, které je naplňují,
- koordinace při identifikaci retrospektivních údajů o vynakládaných finančních prostředcích a výši budoucích dostupných finančních zdrojů a jejich rozdělení podle problémových okruhů, opatření a etap,
- schvalování indikativní alokace finančních zdrojů pro jednotlivé problémové okruhy,
- předkládání konečné finanční alokace zdrojů SPO a jejich časový rozvrh ke schválení samosprávným orgánům obce,
- zajištění příslušných vazeb na rozvojové programy vyšších úrovní a další dokumenty a předložení návrhů na jejich doplnění,
- projednání konečného návrhu SP a jeho předložení ke schválení,
- vytváření podmínek k zajištění realizace opatření a přípravy kritérií pro výběr projektů tak, aby byl zajištěn výběr nejlepší varianty pro intervenční působení daného opatření,
- pravidelná kontrola realizace strategického plánu a hodnocení finančního, věcného, sociálního a ekonomického dopadu jeho intervenčního působení,
- zajištění posuzování vlivů přijatých opatření a jejich realizace na životní prostředí,
- navrhování postupu (věcný přesun finančních prostředků mezi problémovými okruhy nebo mezi obdobími) vedoucího ke zlepšení realizace strategického plánu v případě časových zpoždění nebo nebezpečí neefektivních investic,
- řízení účasti veřejnosti, propagace a publicity v rámci strategického plánování.
- prověření existující sociálně ekonomické analýzy obce, případně provedení její aktualizace nebo dopracování,
- identifikace nejdůležitějších otázek (priorit), jež je nutno v rámci SP v problémovém okruhu řešit,
- navržení a specifikace opatření a jednotlivých rozvojových aktivit pro realizaci v rámci problémového okruhu,
- stanovení nákladů na jednotlivá opatření,
- rozdělení disponibilních finančních zdrojů mezi jednotlivá opatření problémového okruhu,
- předkládání vypracovaných návrhů ke schválení Strategické komisi.

## 4. SITUAČNÍ ANALÝZA

### Charakteristika obce, sociálně ekonomická situace

Obec Kořenec je v rámci sídelní struktury okresu Blansko charakterizována jako sídlo nestřediskové. Obec leží v severní části okresu Blansko. Sousedí s katastry obcí: Šebetov, Horní Štěpánov, Knínice u Boskovic, Okrouhlá u Boskovic, Benešov u Boskovic

#### Obecná charakteristika

Obec s rozšířenou působností	Boskovice
Pověřený obecní úřad	Boskovice
Stavební úřad	Boskovice
Pracoviště finančního úřadu	Boskovice
Katastrální pracoviště	Boskovice
Matriční úřad	Benešov
Katastrální plocha (ha)	810,79
Počet katastrů	1
Počet částí obce	1
Nadmořská výška	620 (m nad mořem)
První písemná zpráva (rok)	1499

#### Obyvatelstvo a zaměstnanost

Kořenec spadá do blanenského subregionu, kde ve struktuře zaměstnanosti silně vystupuje vedle průmyslu i zemědělství a vyjíždka za prací je vysoká /studie „Návrh projektu hospodářského a sociálního rozvoje okresu Blansko“, VÚROM - 1992/. Z ekonomicky aktivního obyvatelstva vyjíždí přes 90 % za prací mimo obec.

Hlavními centry zaměstnanosti jsou Boskovice. Problémem obce je, že nenabízí pracovní příležitosti.

Strategie obce směřuje ke stabilizaci obyvatelstva a zamezení úbytku obyvatel. Každému je jasné, že stabilizace obyvatel je ovlivňována celou škálou vstupů, jak společenských, tak ekonomických, které ovlivňuje stát a každá jednotlivá rodina. Ale i obec sama může ovlivnit vývoj počtu obyvatel vlastním působením v některých oblastech. Z celé šíře je třeba v první řadě jmenovat vytvoření optimálních životních podmínek v obci. Mezi tyto patří vybudování odpovídající technické infrastruktury obce, podpora všech forem podnikání, které lze ve vazbě na životní prostředí v obci provozovat, získání ploch pro rozvoj obce /pro individuální výstavbu rodinných domů a pro obecní vybavenost.

Dalším faktorem, který může ovlivňovat stabilizaci obyvatel, je celkový vzhled obce, starostlivost o obecní majetek i péče jednotlivých obyvatel o svůj majetek a vzhled nejbližšího okolí a celé okolní krajiny. Obec leží v krásném prostředí Dražanské vrchoviny, v klidové oblasti Řehořkovo Kořeňcko, členitý terén láká k turistice.

Druhy pozemků (ha)		
	31. 12. 2014	31. 12. 2015
Celková výměra	810,79	810,79
Zemědělská půda	393,14	393,11
Orná půda	268,41	268,39
Chmelnice	-	-
Vinice	-	-
Zahrada	15,63	15,63
Ovocný sad	-	-
Trvalý travní porost	109,10	109,09
Nezemědělská půda	417,65	417,68
Lesní pozemek	347,14	347,14
Vodní plocha	3,08	3,08

Druhy pozemků (ha)					
Zastavěná plocha a nádvoří	6,71	6,74			
Ostatní plocha	60,72	60,73			
Domovní fond		<b>Celkem</b>	<b>rodinné domy</b>	<b>bytové domy</b>	<b>ostatní budovy</b>
Domy úhrnem		161	160	1	-
Domy obydlené		104	103	1	-
z toho podle vlastnictví domu	fyzická osoba	91	91	-	-
	obec, stát	2	1	1	-
	bytové družstvo	-	-	-	-
	spoluvlastnictví vlastníků bytů	7	7	-	-
z toho podle období výstavby nebo rekonstrukce domu	1919 a dříve	17	17	-	-
	1920 - 1970	37	37	-	-
	1971 - 1980	11	11	-	-
	1981 - 1990	15	15	-	-
	1991 - 2000	9	9	-	-
	2001 - 2011	14	13	1	-

## Pohyb obyvatel

## Období 2015

Stav obyvatel		Období 31. 12. 2015			Celkem Muži Ženy			
Počet obyvatel		341	169	172	Živě narození	3	1	2
v tom ve věku (let)	0-14	58	27	31	Zemřelí	3	1	2
	15-64	219	122	97	Přirozený přírůstek	-	-	-
	65 a více	64	20	44	Přistěhovalí	5	3	2
Průměrný věk (let)		40,8	38,7	42,7	Vystěhovalí	4	1	3
					Přírůstek stěhováním	1	2	-1
					Celkový přírůstek	1	2	-1
					Sňatky	-	-	-
					Rozvody	1	-	-

1. Obyvatelstvo podle pohlaví a rodinného stavu				
		Celkem	muži	ženy
Obyvatelstvo celkem		337	167	170
z toho rodinný stav	svobodní, svobodné	149	89	60
	ženatí, vdané	138	68	70
	rozvedení, rozvedené	19	8	11
	vdovci, vdovy	31	2	29

5. Obyvatelstvo podle náboženské víry				
		Celkem	muži	ženy
Obyvatelstvo celkem		337	167	170
Věřící - nehlásící se k žádné církvi ani náboženské společnosti		29	15	14
Věřící - hlásící se k církvi, náboženské společnosti		123	48	75
z toho	Církev římskokatolická	108	43	65
	Církev československá husitská	-	-	-
	Českobratrská církev evangelická	2	1	1
	Náboženská společnost Svědkové Jehovovi	-	-	-
	Pravoslavná církev v českých zemích	-	-	-
Bez náboženské víry		44	27	17
Neuvedeno		141	77	64

2. Obyvatelstvo podle nejvyššího ukončeného vzdělání				
		Celkem	muži	ženy
Obyvatelstvo ve věku 15 a více let		282	137	145
z toho podle stupně vzdělání	bez vzdělání	-	-	-
	základní včetně neukončeného	60	16	44
	střední vč. vyučení (bez maturity)	123	75	48
	úplné střední (s maturitou)	74	36	38
	nástavbové studium	3	-	3
	vyšší odborné vzdělání	2	-	2
vysokoškolské		17	8	9

3. Obyvatelstvo podle věku				
		Celkem	muži	ženy
Obyvatelstvo celkem		337	167	170
z toho ve věku	0 - 14	55	30	25
	15 - 19	25	10	15
	20 - 29	44	24	20
	30 - 39	64	37	27
	40 - 49	33	16	17
	50 - 59	37	23	14
	60 - 64	19	8	11
	65 - 69	11	6	5
	70 - 79	35	9	26
80 a více let		14	4	10

4. Obyvatelstvo podle národnosti				
		Celkem	muži	ženy
Obyvatelstvo celkem		337	167	170
z toho národnost	česká	189	91	98
	moravská	49	24	25
	slezská	-	-	-
	slovenská	2	-	2
	německá	-	-	-
	polská	-	-	-
	romská	-	-	-
	ukrajinská	-	-	-
	vietnamská	-	-	-
	neuvedeno		84	47

6. Obyvatelstvo podle ekonomické aktivity					
		Celkem	muži	ženy	
Ekonomicky aktivní celkem		154	91	63	
v tom	zaměstnaní	139	83	56	
	z toho podle postavení v zaměstnání	zaměstnanci	118	68	50
		zaměstnavatelé	2	2	-
		pracující na vlastní účet	15	11	4
		pracující důchodci	7	3	4
	ze zaměstnaných	ženy na mateřské dovolené	2	-	2
nezaměstnaní		15	8	7	
Ekonomicky neaktivní celkem		178	72	106	
z toho	nepracující důchodci	80	27	53	
	žáci, studenti, učni	58	31	27	
Osoby s nezjištěnou ekonomickou aktivitou		5	4	1	

### **Klimatické poměry**

Drahanská vrchovina leží v klimatické **oblasti mírně teplé, mírně vlhké, vrchovinné**. Atmosférické srážky se zde pohybují v rozmezí 616 - 711 mm za rok (nejvíce prší v červenci, nejmenší srážky jsou v únoru a březnu). Ve vegetačním období je průměrná teplota 12,5 °C. Průměrné datum prvního mrazu je podle stanice Konice (450 m n. m) 11. října, na jaře se poslední mrazíky objevují kolem 10. května. Podle stanice Protivanov převládá jihozápadní směr větru, maximální rychlost větru je 17 m/s (61 km/h), na jeden měsíc připadají průměrně 2 - 3 klidné dny.

### **Občanská vybavenost**

V obci se nachází mateřská školka, do základní školy děti dojíždí do Benešova. Není zde zdravotnické zařízení, pošta ani obecní policie. Tyto chybějící služby nahrazuje město Boskovice

Kulturní dům

Knihovna.

Restaurace

Obchod

Kaple

### **Kultura a sport**

Obec Kořenec má bohatý společenský život. Každoročně se zde pořádá řada kulturních a sportovních událostí. Mezi hlavní z nich patří Masopustní průvod masek, pálení čarodějnic, dětský karneval, národopisné slavnosti. Sportovní činnost vykonává: Sportovní klub FK Kořenec, pořádají se turnaje, V zimě se upravují běžecké trasy pro rekreační vyžití.

Místní spolky a sdružení: Mezi nejaktivnější Sbor dobrovolných hasičů..

### **Doprava**

Obcí Kořenec prochází silnice třetí třídy na níž se nachází celkem tři autobusové zastávky.

### **Technická infrastruktura**

Obec má rozvod pitné vody a ČOV. Obec je plně elektrifikovaná, je provedena plynofikace.

### **SWOT analýza (souhrn hlavních analytických poznatků)**

Pro zformulování správné diagnózy obce a navrhnutí strategie rozvoje je nezbytné provést pečlivou analýzu slabých a silných stránek obce i vnějších i vnitřních šancí a hrozeb.

Velice podstatným prvkem je popis lokalizace obce vůči nejdůležitějším silnicím, železničním tratím, největšímu a nejdůležitějšímu městu v regionu atd. Jaké je asi místo obce na pozadí rozvojového plánu např. kraje? Jak obec vypadá na pozadí kraje? Jak se rozvíjí? Není vhodné opomíjet instituce, které mají na rozvoj vesnice vliv, spolupracují spolu? Co je třeba udělat pro to, aby společně působily ve prospěch rozvoje drobného podnikání? Jaký je postoj lidí vůči probíhajícím změnám? Chtějí vůbec tyto změny?

Výsledky diagnostické fáze umožňují zformulovat nejdůležitější předpoklady strategie a na základě toho i návrhy pro rozvoj. To je velmi zajímavý, ale i obtížný moment budování rozvojového programu. V této chvíli totiž vznikají první realistické projekty, díky nimž je možné uskutečňovat dříve vytyčené cíle. Čím dříve se na tom začnou podílet místní vůdčí osobnosti a místní obyvatelé, tím větší má strategie šance.

Dobře provedená diagnostická fáze umožňuje připravit předpoklady strategie způsobem co nejvíce reálným a pravdivým. Umět analyzovat sebraná data a vyhodnotit podmínky umožňuje formulovat účinná rozhodnutí. Svět, který nás obklopuje, se mění tak rychle, že není čas na chybná rozhodnutí, ačkoli ani takových nejsme prosti.

### **Výsledkem SWOT je:**

- *zhodnocení silných stránek obce a možnost jejich posílení*
- *identifikace slabých stránek obce a možnost jejich odstranění*
- *vytipování a využití budoucích příležitostí*
- *odhalení možných budoucích rizik a jejich eliminace či minimalizace*

## SWOT analýza regionu Boskovicko PLUS

### SILNÉ STRÁNKY

- Příznivá věková struktura obyvatelstva, zpomalení nepopulačních tendencí z 90. let, nárůst obyvatel 1996-2010
- Poměrně kvalitně zajištěna dopravní obslužnost veřejnou železniční a autobusovou dopravou (kromě víkendů), existence funkčního IDS v rámci JMK
- Město Boskovice významné centrum nabídky pracovních míst (existence podniků se zahraniční účastí)
- Jediná mlékárna v Jihomoravském kraji (Olešnice)
- Dostatečně zajištěné školství (základní, střední, vyšší)

### SLABÉ STRÁNKY

- Dlouhodobé vyliďňování většiny obcí
- Špatná dopravní obslužnost veřejnou dopravou mimo pracovní dny, zhoršující se stav silnic II. a III. třídy, katastrofální vývoj na R43
- V odlehlejších obcích projevy zvýšené „místní nezaměstnanosti“ (velká vzdálenost či komplikovanost dostupnosti odborných pracovních míst nebo nízká vzdělanost)
- Vyšší hodnota míry nezaměstnanosti mladých lidí do 29 let, od roku 2010 vyhlášení regionu Blansko jako slabého okresu s podporou státu
- Komplikované zajišťování financování provozu

## SWOT analýza Kořenec

### 1. Obec

#### Silné stránky

- kvalitní životní prostředí
- poloha obce v kontaktu s Přírodním parkem Řehořkovo Kořeňcko
- dostatek parcel pro výstavbu RD
  
- dobrá dopravní dostupnost do střediska Boskovice
- dodržování tradice pouti, masopustu, lidových zábav
- zachovalé životní prostředí s okolními kvalitními lesy
- turisticky vděčná poloha s golfovým areálem
- místní mateřská školka, kapacita mateřské školy je dostačující
- nízká nezaměstnanost
- bohatý kulturní a spolkový život
- komunikace obce s veřejností (veřejná zasedání zastupitelstva)
- možnosti sportovní činnosti v rámci Sokola, FK Kořenec, hasiči
- koncepčně vyřešené veřejné osvětlení

#### Slabé stránky

- malý počet podnikatelů
- zastaralé veřejné osvětlení
- prozatím nedostatečný rozsah vybavení a služeb pro cestovní ruch a letní rekreaci
- nutná obnova objektu KD
- nedostatek financí na dobudování chybějící technické infrastruktury
- nedostatek pracovních příležitostí v obci
- průběh silnice zastavěným územím obce - nevhodné směrové i šířkové uspořádání
- nedostatek parkovacích míst pro osobní auta
- omezená možnost využívání dopravní dostupnost
- řada místních komunikací je ve špatném stavu
- absence chodníků podél průjezdní silnice

#### *Příležitosti*

- rozvoj drobného a středního podnikání v jednotlivých obcích, které využívá manuální zručnosti obyvatel
- tradiční lidové slavnosti
- památka Větrný mlýn
- využití rekreačního potenciálu a potenciálu návštěvníků golfového areálu (kupní síla)
- využití zkušeností z čerpání národních a evropských dotačních programů
- zapojení občanů a místních podnikatelů a spolků do realizace jednotlivých projektů obce
- zvýšení bezpečnosti na komunikacích v obci
- dořešení vlastnických vztahů k pozemkům veřejných prostranství
- rozvoj kulturně – společenských aktivit pro rodiny s dětmi a důchodce
- rozvoj služeb v turistice - pracovní příležitosti
- udržení sportovních areálu pro volnočasové aktivity a sport
- mírně rostoucí počet obyvatel
- připravené pozemky pro výstavbu RD - stabilizace
- zlepšení povědomí obce jako vhodného místa pro bydlení
- areál výletišť se sportovištěm Potenciál pro využití na pořádání kulturních a společenských akcí
- zlepšení telekomunikační sítě je nejdůležitější podmínkou pro rozvíjející se turistický ruch

#### *Hrozby*

- nedostatečný rozvoj drobného a středního podnikání, zejména ve službách
- konkurence větších středisek v těsné blízkosti obce
- snižování reálné úrovně příjmů místních veřejných rozpočtů
- neochota přizpůsobit se novým podmínkám a nárokům v podnikání a zaměstnání (pracovní doba během víkendů, větší vytíženost v letních měsících apod.)
- změna kritérií pro využití evropských dotačních titulů v neprospěch obce
- stálý nárůst místní i tranzitní silniční dopravy
- nebezpečí na průjezdné silnici 3.třídy pro chodce
- zhoršující se stav místních komunikací
- vandalismus a drobná kriminalita

## **2. Zemědělství a lesnictví**

#### *Silné stránky*

- tradice extenzivního zemědělského hospodaření

#### *Slabé stránky*

- nedostatek investičních zdrojů a kapitálu

#### *Příležitosti*

- větší podíl finálního zpracování produktů zemědělské výroby
- využití netradičních forem zemědělství, obnovení pastevectví
- rozvoj zemědělství pomocí efektivního využívání dotačních titulů

#### *Hrozby*

- pokles zemědělské výroby, vedoucí až k zániku zemědělských podniků
- přetrvávání nejasných vlastnických vztahů

## **3. Krajina a životní prostředí, veřejné prostory, krajina a ekologie**

#### *Silné stránky*

- atraktivní a kvalitní životní prostředí
- fungující ÚSES
- atraktivita terénu zpřístupněného turistickými stezkami i cyklotrasami a zimními běžeckými tratěmi

#### *Slabé stránky*

- nedokončené, resp. nezahájené pozemkové úpravy
- nedořešená technická infrastruktura znamená další zemní práce
- vysoká finanční náročnost investic pro dosažení ideálního stavu
- špatný stav některých fasád, existence objektů, které svým vzhledem, nepříjemně působí na návštěvníka obce
- nedostatek kvalitních vodních zdrojů

#### *Příležitosti*

- změny zemědělského hospodaření v souvislosti s údržbou krajiny
- rovnováha mezi ekonomickým rozvojem a kvalitou životního prostředí
- dořešení fasád a regenerace vybraných objektů

#### *Hrozby*

- plošná a rýhová eroze
- zdražující se energie – odklon obyvatel od ekologičtějšího vytápění zpět k uhlí – dopad na kvalitu ovzduší

### **4. Sociální infrastruktura - Lidské zdroje a ekonomika**

#### *Silné stránky*

- možnost nabídky bydlení ve venkovském prostředí
- výhodné podmínky pro zemědělství (pasevectví)
- příznivé životní prostředí pro občany i rekreaci
- rezerva pro možnost výkupu a rekonstrukci nevyužívaných objektů
- významný podíl v bydlení v rodinných domech
- nevyužitá středisko zemědělské výroby
- blízkost středisek zaměstnanosti a služeb – Boskovic
- středisko zemědělské výroby, kde lze realizovat i jiné podnikatelské aktivity
- dodržování tradic
- vybavenost obce základní technickou infrastrukturou
- obec je zapojena do mikroregionu „Boskovicka“

#### *Slabé stránky*

- regresivní demografická struktura s vysokým podílem osob v poproduktivním věku a nízkým podílem dětí, stárnutí obyvatelstva
- nedostatek pracovních příležitostí v obci
- nedostatek parkovacích míst pro osobní auta

#### *Příležitosti*

- změna rekreačního bydlení v trvalé
- možnost rozvoje agroturistiky
- vytvoření nových pracovních příležitostí na rezervních plochách a objektech
- možnosti dalšího rozvoje individuální výstavby
- dořešení sportovních areálů
- vytváření pracovních příležitostí v nových formách podnikání, využití místních materiálů
- zpracování produkce zemědělské prvovýroby
- úprava potoka v zastavěném území obce

#### *Hrozby*

- další prohlubování disproporce demografické struktury
- průběh potoka zastavěným územím obce

#### *Rizika*

- malá vůle občanů k rekvalifikaci a zaměstnání v oblasti služeb
- narůstající odliv mladých perspektivních občanů z obce do větších sídel
- problematické pokrytí aktivit finančními prostředky z vlastních zdrojů

## **5. Technická infrastruktura a doprava**

### *Silné stránky*

- provedena plynofikace
- dobré napojení na nadřazenou dopravní síť

### *Slabé stránky*

- nevyhovující pokrytí obce rozvodnými sítěmi elektrické energie
- nedostatečné telekomunikační zabezpečení
- špatná kvalita silnice III třídy a místních komunikací
- nedokončená základní technická infrastruktura obce zejména ve vodním hospodářství

### *Příležitosti*

- kvalitní vybavení inženýrskými sítěmi vytváří dobrý základ pro rozvoj bydlení a podnikání
- rekonstrukce místních komunikací, spojená zejména s výstavbou a opravami kanalizační sítě, podstatně zlepší vzhled obce
- kvalitní vybavení inženýrskými sítěmi (po zajištění likvidace odpadních vod) vytvoří dobrý základ pro rozvoj bydlení a podnikání
- kabelizace NN ve vymezených prostorách obce (střed obce)
- definitivní dokončení oprav místních komunikací

### *Rizika*

- velká finanční náročnost a nedostatek financí na dobudování chybějící technické infrastruktury
- neúměrné zvyšování nákladů na dopravu
- nedostatek prostředků na infrastrukturu v obecních rozpočtech

## **6. Cestovní ruch, kultura a sport**

### *Silné stránky*

- blízkost vhodných lyžařských terénů (běžky)
- sportovní areál
- výletišťe

### *Slabé stránky*

- malá ubytovací kapacita

### *Příležitosti*

- rozvoj možností pro letní i zimní rekreaci
- posílení atraktivity mikroregionu budováním infrastruktury pro cestovní ruch
- podpora a rozvoj společenského života v obcích je významným stabilizačním prvkem, pozitivně ovlivňujícím demografickou strukturu a ekonomický potenciál
- rozvoj agroturistiky
- stavba rozhledny

### *Hrozby*

- malá aktivita obyvatel při rozvíjení rekreačních a turistických možností obce
- ekonomická stagnace a nepříznivý demografický vývoj mohou způsobit další úpadek kulturních aktivit v obci
- nedostatečná péče o vzhled obcí sníží jejich atraktivitu
- nedostatek místní aktivity bude mít za následek dlouhodobou stagnaci rozvoje cestovního ruchu

## **7. Netradiční zdroje energie**

### *Silné stránky*

- vhodné polohy pro možnost realizace netradičních zdrojů energie
- rezerva v plochách pro pěstování biomasy
- orientace některých střech pro osazení kolektorů pro využití sluneční energie pro ohřev TUV

### *Slabé stránky*

- vysoký náklad vstupních investic do netradičních zdrojů energie

### *Příležitosti*

- pěstování vytypovaných druhů biomasy

### *Rizika*

- mnohdy špatná technická úroveň (větrná elektrárna nebo tepelné čerpadlo) a možnost vykradení zařízení bez trvalé obsluhy

## **Průzkum názorů občanů - výsledky dotazníkové akce**

- *Občané si nejvíce váží hezkého prostředí obce, dále pak bezpečnost v obci. Podle občanů by obec měla být do budoucna především bezpečná a klidná, s kvalitním životním prostředím.*
- *Občané kladně hodnotí možnosti sportovního vyžití v obci a okolí.*
- *Pro zlepšení dopravní dostupnosti vybudovat cestu na Štěpánov a zregulovat srážkové vody tekoucí od Štěpánova do obce.*
- *Obec má být zaměřená na cestovní ruch a možnosti rekreace v okolí obce.*
- *Chybějící vybavenost: koupaliště, sjezdovka, rozhledna, plynofikace, chybějící možnost stravování v obci.*
- *Občané volají po rekonstrukcích obecního majetku (kanceláři OÚ, rekonstruovat kuchyň v KD, Knihovna rozšířit, úprava záhumení cesty). Obnova veřejné zeleně.*
- *Nedostatek: Nedostatečné pokrytí telef.sítě, místní rozhlas někde není slyšet, špatné tlakové poměry vodovodu v horní části obce, el.sít' dořešit, splašky svedené do potoka, nedostatek b.j., nespokojenost s poštou, snížit intenzitu VO u hospody, nevyhovující provozní doba školky*
- *Pro zvýšení bezpečnosti: Dodržování rychlosti při průjezdu obcí, vybudovat chodníky kolem silnice, Údržba chodníku v zimě, parkování na chodníku*
- *Obec by podle občanů měla podporovat podnikání v obci.*
- *Nedostatek kulturních akcí, Občané navrhuji zlepšit práci s důchodci, pořádat pro ně akce.*
- *Zveřejňování zápisů z jednání zastupitelstva.*
- *Zavírání účelových cest kolem obce*

## **Identifikace problémových (kritických) oblastí**

Všechny dílčí dokumenty vypracované v předcházejících fázích prací na strategickém plánu jsou podkladem pro výběr problémových okruhů. Zásadní názorové rozdíly musí být sblížovány v průběhu diskuse a u každého vyvstalého problému musí být hledán konsensus. Dosažení konsensu je základním kritériem úspěšnosti této fáze řešení.

Mělo by se podařit určit jen nevelký počet strategických problémových okruhů rozvoje, protože čím užší bude zaměření, tím snazší (lépe řečeno méně obtížná) bude realizace strategického plánu. Je tedy nutno určit takové problémové okruhy, v nichž je obec schopna dosáhnout, prostřednictvím dostupných lidských a finančních zdrojů, zlepšení.

Ke zpracování byla použita dotazníková metoda mezi obyvateli obce pro zjištění potřeb a názorů na zlepšení stavu v lokální úrovni a to i generačně nebo zájmově.

## Problémové oblasti:

### *Veřejná správa a hospodaření*

- Obnova a rozvoj vesnice
- Technická infrastruktura
- Podpora rozvoje cestovního ruchu

### *Občanská vybavenost*

- Obnova a rozvoj veřejné infrastruktury

### *Životní prostředí*

- Příprava územně plánovací dokumentace, komplexní pozemkové úpravy, péče o venkovskou krajinu

### *Život v obci*

- Podpora šíření a dostupnosti informací
- Komplexní péče o rozvoj lidských zdrojů, jejich stabilizace
- Udržení a zvyšování standardů sociální a zdravotní péče
- Zvýšení dostupnosti a kvality bydlení
- Rozvoj podmínek pro volnočasové aktivity, občanské iniciativy
- Dodržování tradic

### *Bezpečnost*

- Nedostatečná intenzita osvětlení kolem průjezdné komunikace

## 5. TVORBA STRATEGIE

### **Vize strategického plánu**

Strategická vize obce vymezuje společnou představu o budoucí podobě a funkčnosti obce, pro konkrétní časový horizont 15 let, pro občany, podnikatelské subjekty, občanská sdružení, spolky a partnery:

*Vytvoření prosperující obce, která bude poskytovat kvalitní prostředí pro bydlení, odpovídající služby, občanskou vybavenost sloužící k růstu kvality života a spokojenosti místních obyvatel. S atraktivními možnostmi trávení volného času a zázemím pro společenský život, sport a rekreaci vytvoří předpoklady pro stabilizaci obyvatel a zájem o pobyt v obci nejen jeho obyvatel, ale i pro návštěvníky obce.*

Je zapotřebí koordinovaně, systematicky a efektivně podporovat rozvoj obce a hledání nové cesty ke zlepšování životního prostředí a vytvářet vizi dalšího vývoje obce.

Je však třeba pamatovat na to, že nejenom rychlost, ale i zdařilost učiněných rozhodnutí je podstatou strategického plánování.

## Nadřazené strategické plány

Subjekt	Klíčové výstupy strategií
Evropská unie	EU klade důraz na zvýšení kvality života a projekty směřující k podpoře a zlepšování života budou finančně podporovány ze zdrojů evropských fondů.
Česká republika	<ul style="list-style-type: none"> <li>Koncepce tzv. úspěšného stárnutí, jehož hlavním cílem je podporovat a rozvíjet soběstačnost starších jednotlivců.</li> <li>Je třeba posílit roli rodiny s ohledem na její význam pro demografický vývoj populace ČR.</li> <li>Důraz je nutné klást na rozvoj služeb sociální prevence se snižováním sociálního vyloučení.</li> <li>Udržení dalšího ekonomického růstu, resp. tlumení dopadů globální recese Cílem je stabilizace osídlení venkova (tj. zabránit postupnému vyliďňování)</li> <li>Racionalizovat soustavu dotačních titulů poskytovaných z finančních zdrojů EU a státního rozpočtu na krytí potřeb krajů a obcí zejména pokud jde o financování investic.</li> <li>Strategickým cílem je racionalizovat administrativní procedury, zajistit jejich větší efektivitu a transparentnost, minimalizovat byrokratické prvky uvnitř veřejné správy, zajistit adekvátní využívání ICT</li> </ul>
Jihomoravský kraj	<ul style="list-style-type: none"> <li>Permanentně podporovat restrukturalizaci trhu práce s cílem rekvalifikace pracovníků s orientací na výrobu s vyšší přidanou hodnotou.</li> <li>Využívání potenciálu kraje pro rozvoj (udržitelného) cestovního ruchu a zvýšení konkurenceschopnosti odvětví cestovního ruchu a lázeňství v Jihomoravském kraji.</li> <li>Podpora využívání prvků dopravní infrastruktury specificky významné pro cestovní ruch.</li> <li>Zajišťování segregace cyklistické a automobilové dopravy, zvyšování bezpečnosti při styku těchto doprav.</li> <li>Zemědělství a lesnictví je stabilní páteří integrovaného rozvoje ve venkovském prostoru. Plní vyváženě funkce produkční, environmentální a sociální.</li> </ul>

▪ **ROP jihovýchod, podpora oblastí ve vztahu na velikost obce:**

***Oblast podpory 1.1 Rozvoj dopravní infrastruktury v regionu***

Kategorizace oblasti pomoci:

***23 Regionální/ místní silnice***

Výstavba, technické zhodnocení silnic II. a III. třídy tvořících hlavní regionální dopravní síť, která region napojuje na síť vyššího řádu nebo TEN-T nebo propojuje urb. a region. centra.

Technické zhodnocení a výstavba mostů, protihlukových zdí a bariér, obchvatů nebo jejich částí, zklidnění průtahů, výstavba okružních křižovatek, přeložek silnic, a dalších dopravních staveb na silnicích II. a III. třídy.

***Oblast podpory 1.4 Rozvoj infrastruktury pro bezmotorovou dopravu***

Kategorizace oblasti pomoci:

***24 Cyklostezky***

Výstavba a technické zhodnocení cyklostezek, v podobě stavebně upravených a dopravním značením vymezených komunikací s vyloučením automobilové dopravy.

***Oblast podpory 2.2 Rozvoj služeb v cestovním ruchu***

Kategorizace oblasti pomoci:


















***55 Propagace přírodního bohatství***

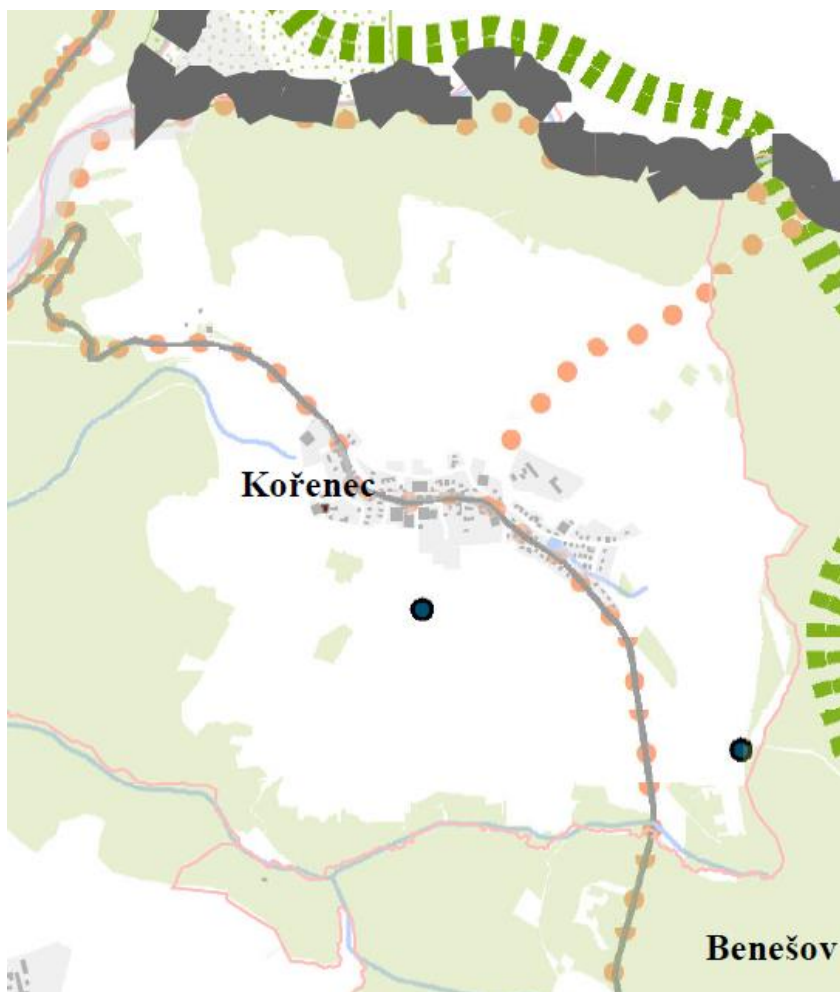
Vytváření místních a regionálních systémů informování turistů o atraktivitách cestovního ruchu.





Výkres limitů 2012

- |   |  |   |                                    |
|---|--|---|------------------------------------|
|  | hranice ORP Boskovice                        |  | elektrická stanice                 |
|  | cyklostezky (záměr dle Generelu dopravy JMK) |  | ochranné pásmo elektrické stanice  |
|  | významná antropogenní dominanta              |  | vedení elektrizační soustavy       |
|  | místo opakovaných společenských událostí     |  | ochranné pásmo elektrického vedení |
|  | významný vyhlídkový bod                      |   |                                    |
|  | vodojem                                      |   |                                    |
|  | nadzemní vodojem                             |   |                                    |
|  | čerpací stanice                              |   |                                    |
|  | čerpací stanice - plocha                     |   |                                    |
|  | úpravna vody                                 |   |                                    |
|  | vodovodní síť                                |   |                                    |
|  | ČOV  |  | urbanistická hodnota - plocha      |



Výkres záměrů 2012

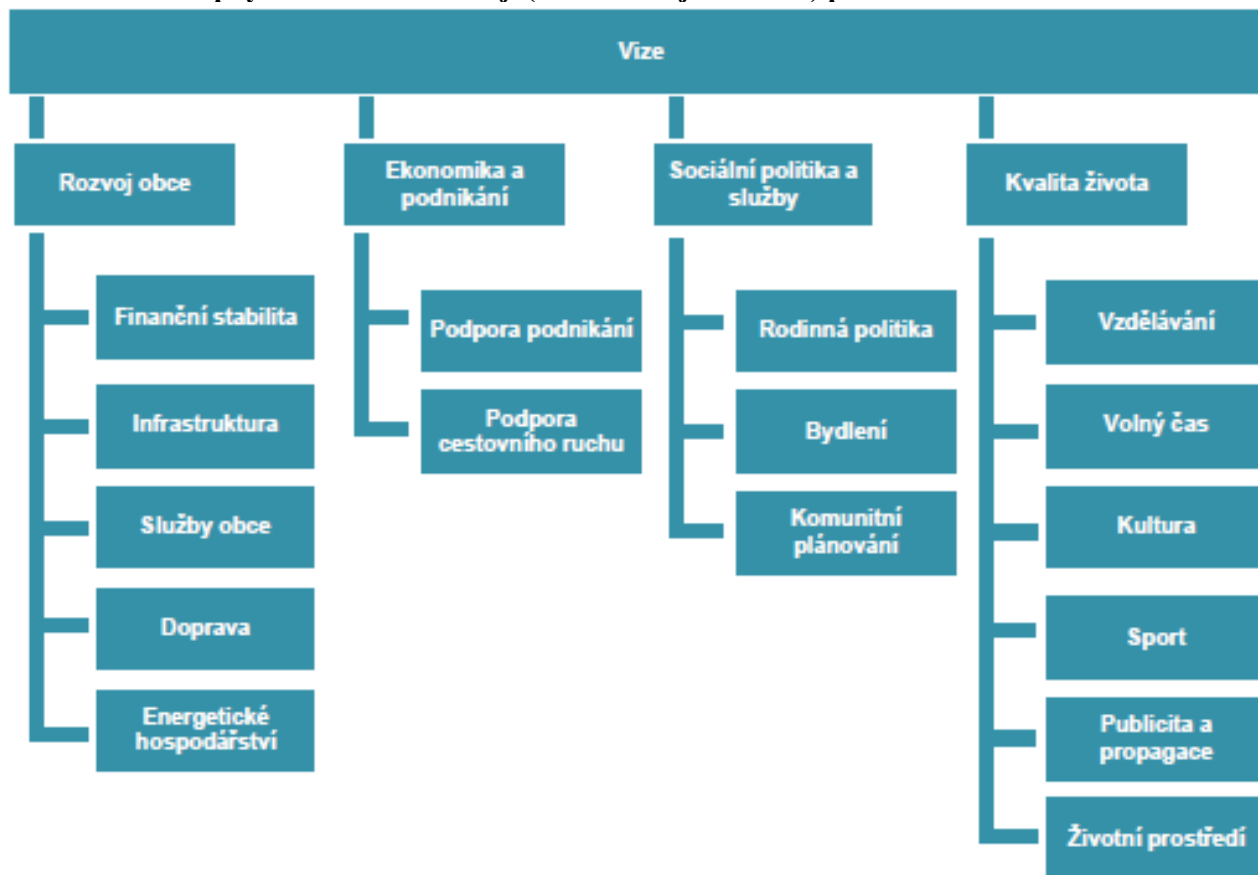
- ● ● cyklostezky (záměr dle Generelu dopravy JMK)
- veřejný nebo soukromý záměr - body
- ▣ veřejný nebo soukromý záměr - plochy
- |||| USES - biokoridor národní - záměr
- ▣▣▣▣ USES - biokoridor regionální - záměr



## Rámcové cíle strategického plánu

- *Strategický cíl představuje směrný ukazatel pro rozvoj obce a informaci o stavu, kterého by mělo být dosaženo realizací navržených opatření a rozvojových aktivit.*

Hlavním cílem zpracování strategického plánu rozvoje obce je navrhnout pro stanovené období strategického plánu soubor promyšlených opatření na podporu ekonomického a sociálního rozvoje obce, realizovatelnou dostupnými finančními zdroji (včetně zdrojů z dotací) pro toto období 2016 - 2030.



**Obrázek 1 Strategické cíle**

Stanovení strategických cílů navazuje na výběr problémových okruhů, zaměřuje se na tyto problémové okruhy a tvoří základní rámec pro přijímání rozhodnutí o prioritách, opatřeních a rozvojových aktivitách.

Strategické cíle se odvozují od vize obce o jejím budoucím vývoji, globálních cílů a výsledků SWOT analýzy. Základem strategických cílů musí být něco víc než jen zbožná přání. Musí být formulovány se silným smyslem pro realitu. Stanovení cílů musí být jasné a stručné, musí udávat směr a formulovat očekávaný výsledek.

- Cíle by měly využívat identifikované silné stránky obce.
- Cíle by měly eliminovat identifikované slabé stránky obce.
- Cíle by měly využívat identifikované příležitosti rozvoje obce.
- Cíle by měly reagovat na identifikovaná ohrožení rozvoje obce.

Rozvojová strategie obce je plánovacím procesem, ve kterém velice důležitou roli hrají:

- obyvatelé a samospráva stejně jako jejich přesvědčení o účelnosti zpracování strategie
- administrativa a místní organizace
- mezi sebou spolupracující partneři
- patřičná organizace činností
- připravenost k provedení velmi důkladné analýzy slabých a silných stránek obce, jejich šancí a vnějších i vnitřních hrozeb, aby bylo možné stanovit správnou diagnózu
- čas
- účinný mechanismus kontroly probíhajících změn
- schopnost řídit a implementovat plány
- rychlost reakcí na měnící se podmínky prostředí

Na základě provedené analýzy s vazbou na prioritní osy definované v nadřazených koncepčních dokumentech byly vymezeny tyto základní cíle strategické orientace obce:

**Strategický cíl A: „Obnova a rozvoj vesnic a venkovské infrastruktury“**

*Budovat novou a obnovovat zastaralou venkovskou infrastrukturu a vylepšovat vzhled obcí tak, aby byly vytvořeny podmínky pro trvalou obyvatelnost venkovských sídel a zachován vyvážený stav životního prostředí.*

**Opatření A.1: Obnova a rozvoj vesnic**

**Cíle opatření:**

- zajištění trvale udržitelného rozvoje venkova
- revitalizace obytného prostředí sídel
- zachování kulturního dědictví a udržení rázovitosti venkovských obcí
- zajištění občanské vybavenosti a služeb
- náprava škod na životním prostředí

**Aktivity naplňující opatření:**

- náprava škod na životním prostředí, úprava vzhledu okolí obce
- podpora aktivit k obnově a oživení rázovitosti venkova, zejména jeho památek a tradic
- úpravy vnitřního prostředí obcí - veřejná prostranství, návsi, zeleň, úpravy parků a okolní krajiny, místní komunikace, chodníky, výstavba a rekonstrukce autobusových zastávek
- podpora rozvoje místní občanské a sportovní vybavenosti – pohostinství, hřiště, tělocvičny, koupaliště
- udržení veřejných služeb, vytvoření minimálních standardů obslužné vybavenosti obcí, přednostně využívat stávajících nevyužitých objektů
- obnova a využití veřejných budov – rekonstrukce a úpravy obecních úřadů, mateřských škol atd.
- obnovy a úpravy vodních ploch - výstavba, obnova a vyčištění břehů
- rekonstrukce a opravy osvětlení obcí, místního rozhlasu a podobné aktivity

**Opatření A.2: Obnova a rozvoj venkovské infrastruktury**

**Cíle opatření:**

- zajištění optimálních dodávek energetických médií, orientace na obnovitelné energetické zdroje
- zajištění dostatečného zásobování kvalitní pitnou vodou
- snížení rizik poškození životního prostředí – trvale udržitelný rozvoj území
- rekonstrukce a modernizace, případně výstavba místních komunikací jako primárních spojnic s okolním územím
- optimalizace technického stavu stávajících komunikací – silnice III. třídy
- zlepšení úrovně a organizace veřejné hromadné dopravy
- zlepšení podmínek pro život obyvatel a pro podnikání v mikroregionu

**Aktivity naplňující opatření:**

- optimalizace rozvodů elektrické energie
- plynofikace obce, jde zejména o napojování dalších objektů na rozvody plynu
- využití alternativních energetických zdrojů – spalování biomasy, rychle rostoucí dřeviny, větrné farmy, solární kolektory apod. – snižování rizika poškozování životního prostředí
- zateplování budov s cílem snížení spotřeby energií
- rozšíření kanalizačních sítí, stanovit propojení / oddělení srážkových a splaškových vod
- aktivity směřující ke snížení rizik pro životní prostředí – zvýšení podílu čištěných odpadních vod, systém nakládání s komunálními odpady, zateplováním budov snížit energetickou náročnost jejich provozu, využívání alternativních energetických zdrojů, omezování individuálního motorismu cestou podpory veřejné dopravy, podpora rozvoje energeticky a surovinově nenáročných maloodpadových a recyklačních technologií
- uplatnění zásad trvalé udržitelnosti v péči o krajinu
- výstavba, rekonstrukce, modernizace, opravy místních komunikací
- rekonstrukce chodníků, cest a výsadba veřejné zeleně přiléhajících k místním komunikacím

- snahy o zvýšení standardu dopravní obsluhy zejména o víkendech – úzce souvisí s podporou rozvoje cestovního ruchu

### **Opatření A.3: Podpora šíření a dostupnosti informací**

#### **Cíle opatření:**

- zlepšení úrovně počítačové gramotnosti obyvatel
- umožnění pravidelného a levného přístupu co nejširšímu počtu občanů k informacím prostřednictvím internetu
- zefektivnění komunikace subjektů veřejné správy mezi sebou a s fyzickými a právnickými osobami (informační systém státní správy – ISSS)
- rozvoj komunikačních technologií

#### **Aktivity naplňující opatření:**

- zavádění internetu na obecní úřady, užívání systému elektronické pošty
- zavedení internetu do knihovny, vybudování tzv. informačního místa
- akce na podporu rozšiřování znalostí o možnostech informačních a komunikačních technologií
- budování Informačního systému státní správy (ISSS)
- podpora akcí k dalšímu zlepšování dostupnosti signálu mobilních telefonů (hledisko vzhledu krajiny)

### **Opatření A.4: Příprava územně plánovací dokumentace, komplexní pozemkové úpravy, péče o venkovskou krajinu**

#### **Cíle opatření:**

- komplexní řešení funkčního využití území - dosažení souladu civilizačních a přírodních prvků v krajině, tvorba harmonické kulturní krajiny
- doplnění scházejících materiálů územně plánovací dokumentace
- provedení komplexních pozemkových úprav
- racionální prostorové uspořádání pozemků všech vlastníků půdy, vyjasnění vlastnických vztahů, vytvoření podmínek pro trh s půdou
- zvýšení ekologické stability krajiny

#### **Aktivity naplňující opatření:**

- vyhotovení územně plánovací dokumentace a územních studií
- provedení komplexních pozemkových úprav v obcích mikroregionu, racionalizace prostorového uspořádání pozemků všech vlastníků půdy v mikroregionu
- budování územních systémů ekologické stability (ÚSES), zvýšení biodiverzity krajiny, preference ekosystémových přístupů k ochraně krajiny
- budování polních a lesních cest – zpřístupnění krajiny
- realizace protipovodňových a protierozních opatření
- zvýšení retenční schopnosti krajiny
- revitalizace vodních toků

## **Strategický cíl B: Ekonomika a podnikání**

### **Opatření B.1: Podpora rozvoje cestovního ruchu**

#### **Cíle opatření:**

- lepší propagace území mikroregionu a jeho atraktivit
- rozšíření a podpora prodeje turistické nabídky, zlepšení marketingu jejího prodeje
- zvýšení atraktivity území pro potenciální návštěvníky
- ve spolupráci s okolními obcemi tvorba regionálního turistického produktu oblasti s cílenou nabídkou pro různé sociální a věkové skupiny návštěvníků

**Aktivity naplňující opatření:**

- navázání spolupráce s informačními centry v Boskovicích, Blansku, Moravském krasu a dalšími
- ve spolupráci s krajskými orgány a dalšími subjekty zajistit propagaci Řehořkova Kořenecka v rámci Jihomoravského kraje na tuzemských veletrzích a konferencích cestovního ruchu
- ve spolupráci s různými subjekty (soukromé firmy, sousední obce a mikroregiony, kraj, Regionální rozvojová agentura Jižní Moravy, Spolek pro obnovu venkova atd.) připravovat a vydávat informační brožury, turistické katalogy (viz např. publikace Turistický průvodce, kterou společně vydaly města a obce Boskovice, Letovice, Olešnice, Velké Opatovice)
- podpora prezentace mikroregionu v regionálních i celostátních médiích (např. zavedení pravidelné rubriky o cestování v regionálním tisku)
- vytvoření regionálního turistického informačního systému na internetu
- vytvoření koncepce jednotného informačního systému v území (panely s mapou a základními informacemi na atraktivních místech, směrovky, ukazatele atd.)
- podpora budování místních naváděcích systémů pro turisty (jednotná informační síť v území mikroregionu)
- projekty regenerace památek, venkovské architektury, přírodních a technických atraktivit
- projekty rozvíjející možnosti kulturní, sportovní a zdravotní turistiky
- organizace různých kulturních, společenských a sportovních akcí
- projekty rozvíjející možnosti pěší turistiky, cykloturistiky, agroturistiky, pobytové venkovské turistiky, lyžařské turistiky
- budování základní turistické infrastruktury, zejména další vytváření a doplňování sítě ubytovacích a stravovacích zařízení dle místních potřeb
- úpravy vedení respektive doplnění značených turistických tras
- vyznačení naučných stezek, které by mohly návštěvníky seznamovat např. s místní přírodou, kulturní a hospodářskou historií, architekturou, náboženskými tradicemi, místními legendami, pověstmi, pobytem významných osobností apod.

**Strategický cíl C: Sociální politika a služby**

*Podpořit vznik a rozvoj aktivit zaměřených na zlepšení informovanosti, vzdělanosti, sociálního zázemí a kulturního využití a přispět k celkovému zvýšení kvality života všech věkových kategorií obyvatel obce.*

**Opatření C.1: Zvýšení dostupnosti a kvality bydlení**

**Cíle opatření:**

- připravit obecní a mikroregionální koncepci bytové politiky s přihlédnutím k nájemní a sociální bytové výstavbě
- zlepšit podmínky pro výstavbu bytů i rodinných domů, které mohou působit proti rozvoji depopulačních tendencí zvláště u mladých lidí

**Aktivity naplňující opatření:**

- založení a průběžná aktualizace katalogu pozemků vhodných a připravených pro různé typy bytové výstavby
- výběr a zainvestování vhodných lokalit pro komerční bytovou výstavbu, část prostředků získaných jejich prodejem lze použít na podporu obecní a sociální bytové výstavby
- údržba a modernizace stávajícího bytového i nebytového fondu (např. rekonstrukce, půdní nástavby a vestavby apod.), vždy ovšem se zachováním venkovské tradice
- podpora výstavby rodinných domků a případně i nájemních bytů
- důsledně sledovat a využívat veškeré možnosti bytové dotační politiky Ministerstva pro místní rozvoj ČR a Fondu rozvoje bydlení

## Opatření C.2: Udržení a zvyšování standardů sociální a zdravotní péče

### Cíle opatření:

- udržení dostupnosti zdravotní a sociální péče
- rozšíření nových forem sociálních služeb s ohledem na požadavky a potřeby obyvatel mikroregionu

### Aktivity naplňující opatření:

- zlepšení dopravní dostupnosti obcí, v nichž jsou poskytovány základní zdravotní služby (souvislost s obslužností území veřejnou hromadnou dopravou)
- další prohlubování spolupráce se zařízeními sociální péče působícími v mikroregionu
- navázání spolupráce s existujícími chráněnými dílnami pro získání možnosti pracovního uplatnění pro tělesně handicapované občany
- možnost podpory programů rozvoje terénních sociálních služeb (např. typu HOME CARE)
- rozvoj preventivních regionálních programů

## Strategický cíl D: Kvalita života

### Opatření D.1: Rozvoj podmínek pro volnočasové aktivity, občanské iniciativy

#### Cíle opatření:

- podpora volnočasových aktivit obyvatelstva, zvětšení jejich nabídky
- rozvoj regionální kultury a tradic
- rozvoj tělovýchovy a sportu
- prevence sociálně patologických jevů u dětí a mládeže
- vytvoření společné identity a sounáležitosti obyvatelstva s mikroregionem

#### Aktivity naplňující opatření:

- podpora spolkové a zájmové činnosti obyvatel se zaměřením na rozvoj občanské společnosti
- podpora školských a mimoškolských aktivit zaměřených na zájmovou činnost dětí a mládeže
- podpora činnosti organizací zabývajících se sportem a tělovýchovnou činností
- výstavba, rekonstrukce a údržba zařízení pro volnočasové aktivity, sportovišť, koupališť atd.
- efektivní využívání stávajících zařízení pro volný čas, podpora účinné spolupráce jejich zřizovatelů a provozovatelů
- podpora kulturních a historických tradic
- pořádání tradičních kulturních, společenských a sportovních akcí - zábavy, plesy, trhy, pouti, fotbalové turnaje, volejbalové soutěže, soutěžní terénní běhy apod.

## Realizace strategického plánu

Realizace Strategického plánu by měla být založena na kombinaci přípravy a uskutečňování aktivit a konkrétních projektů ze strany jednotlivců (obce, podnikatelských, neziskových a jiných subjektů) a akcích realizovaných v partnerství, tedy prostřednictvím spolupráce dvou a více subjektů, popř. prostřednictvím svazků obcí. Do realizace jednotlivých projektů mohou vstupovat také subjekty působící mimo řešené území.

Celý proces tvorby dokumentu představuje iterační a cyklický proces selekce a zpětné korekce opatření naplňujících přijaté strategické cíle podle reálných podmínek realizace, zejména z hlediska možností jejich zabezpečení finančními zdroji. To se projeví v celkovém postupu tvorby SP tím, že po transformaci cílů rozvoje obce pro přijaté období do opatření, která naplňují tyto cíle, se provede zhodnocení, jak jsou opatření zabezpečena zdrojově.

V případě nedostatečného pokrytí opatření zdroji je nutno provést přehodnocení strategických cílů a z nich odvozených opatření tak, aby byla dostatečně zabezpečena zdroji. Opatření, nezabezpečená zdroji, ale jejichž realizace by byla účelná, se zařadí mezi „spící opatření“. Tvoří zásobník námětů, k jejichž realizaci se přistoupí v okamžiku, kdy pro to budou vytvořeny vhodné podmínky.

## Hlavní priority rozvoje obce v období 2016 – 2030

Poř.č.	Akce	roky realizace
1.	Úprava okolí MŠ	2016
2.	Revitalizace veřejné zeleně	2017
3.	Posílení veřejného vodovodu I. Etapa	
4.	Výměna oken KD	
5.	Oprava chodníků	
6.	Stavba autobusových čekáren	
7.	Výstavba IS I. etapa pro stavby RD	
8.	Rekonstrukce veřejného osvětlení I. etapa (střed obce)	
9.	Zvýšit bezpečnost chodců na průjezdní silnici světlen.	
10.	Oprava chodníků	2018
11.	Výstavba IS II. etapa pro RD	
12.	Úprava středu obce	
13.	Oprava KD/, zateplení, přístavby	
14.	Posílení veřejného vodovodu II. etapa	
15.	Rekonstrukce veřejného osvětlení II.etapa (střed obce)	
16.	Nákup kontejnerů na bioodpad	
17.	Oprava chodníků	2019
18.	Oprava mostu Hrádkov	
19.	Přístavba KD (kuchyň + společenská místnost)	
20.	Stavba rozhledny	
21.	Instalace radarů rychlosti v průtahu obcí	
22.	Zapojení obce do společného projektu kompostárny na bioodpad na ZD	
23.	Stavba revitalizačního rybníka	2020
24.	Oprava místních komunikací	
25.	Zpevnění komunikace k Hornímu Štěpánovu I etapa	
26.	Stavba rozhledny	
27.	Výstavba TI	
28.	Přístavba KD (kuchyň + společenská místnost)	
29.	Stavba revitalizačního rybníka	2021
30.	Optimalizace horního tlakového pásma veřejného vodovodu	
31.	Úpravy záhumních cest	
32.	Rekonstrukce veřejného osvětlení horní část obce	
33.	Zachycení dešťových vod od H. Štěpánova	2022
34.	Zřízení stravování pro seniory	
35.	Opravy komunikací	
36.	Rekonstrukce veřejného osvětlení dolní část obce	
37.	Rekonstrukce muzea	
38.	Úprava návsi I.etapa	2023
39.	Výkup pozemků na stavby RD	
40.	Projektová dokumentace na stavbu IS	
41.	Zachycení dešťových vod od golfového areálu	
42.	Rekonstrukce muzea	
43.	Úprava návsi II etapa	2024
44.	Opravy veřejných budov	
45.	Zachycení dešťových vod od Benešova (Trundů vrš)	
46.	Výstavba IS pro stavby RD	
47.	Rekonstrukce dětského hřiště	
48.	Rekonstrukce kulturního areálu (stavba zázemí pro hudebníky se zastřešením)	2025
49.	Rekonstrukce mostů v obci	
50.	Výstavba sociálních bytů	2026
51.	Výstavba IS pro stavby RD	
52.	Výstavba sociálních bytů II. etapa	
53.	Rekonstrukce místního rozhlasu	
54.	Výstavba hřbitova	2027

55. Zřízení pobočky pošty v prodejně nebo na OÚ	
56. Zřízení parkovacích míst v obci	
57. Rekonstrukce vnitřní části budovy OÚ	
58. Úprava břehů potoka (částečná regulace)	2028
59. Rekonstrukce sportovního areálu (fotbalové hřiště)	
60. Podpora podnikání v obci, zajištění ploch výroby	
61. Výstavba víceúčelového hřiště	2029
62. Rozšíření výstavních ploch muzea	
63. Rekonstrukce sportovního areálu (víceúčelová budova)	2030
64. Materiálně a finančně podporovat činnost organizací, věnujících se sportu, činnosti s mládeží, a práci s důchodci	

Chceme-li, aby konkrétní projekty zpracované v rámci strategie spatřily světlo světa, budou jednotlivé projekty blíže specifikovány v PRV na 4 leté období (viz Doplněk PRV na roky 2016 – 2020). Na akce, u nichž se předpokládá získání dotace, se vypracuje záměr projektu - „Projektový list“ (**Příklad viz příloha.**), který musí zahrnovat následující položky:

1. **Název** vyjadřuje činnost, službu nebo objekt, který by měl vzniknout. Měl by stručně popisovat hlavní náplň projektu.
2. **Lokalizace** je místo nebo území, ve kterém bude záměr realizován a kterému bude sloužit. Uveďte, zda se váš projekt týká celé obce, určité části obce či konkrétního místa.
3. **Cíl** informuje o stavu, kterého má být dosaženo. Cíl musí být konkrétní a měřitelný.
4. **Popis** charakterizuje konkrétní průběh činností. Pokud neznáte přesné technické detaily, není to na překážku. Je možné zde uvést další související činnosti.
5. **Výchozí stav** je popisem současného stavu a důvodu, proč jej řešit. Je možné zde uvést konkrétní skupinu obyvatel, která je současným stavem nejhůř postižena.
6. **Období realizace** udává doporučený začátek a konec činnosti (měsíc/rok).
7. **Předpokládané finanční náklady** jsou odhadem celkové ceny projektu v Kč.
8. **Realizátor** je ten, kdo by měl danou věc provést a mít za ni odpovědnost. Může to být obec, jiná organizace i jednotlivec.

**Kontakt:** Uvádějte prosím co nejvíce kontaktních možností.

## 6. NÁSLEDNÉ KROKY

### Veřejné projednání

Tvorba strategických a programových dokumentů a jejich aktualizace by měly být průběžně komunikovány s veřejností. Jako praktická forma se jeví jejich zveřejnění. Zveřejněny by měly být minimálně tyto etapy:

- informace o proceduře přípravy SP, o složení orgánů (strategická komise, pracovní skupiny) a o termínech zpracování SP
- sociálně-ekonomická analýza a SWOT analýza obce
- vize, globální cíl, strategické cíle, problémové okruhy, priority a opatření
- dokument jako celek
- zásadnější změny při aktualizaci dokumentů.

Pro diskuzi souhrnného dokumentu bude svoláno mimořádné zasedání obecního zastupitelstva s účastí veřejnosti.

Připomínky musí být shromážděny a předloženy strategické komisi před projednáváním uvedených výstupů.

### Druhy zdrojů pro finanční alokaci

**Zdroje** pro finanční alokace z veřejných rozpočtů jsou:

- státní rozpočet prostřednictvím regionálně alokovaných výdajů ústředních orgánů státní správy
- místní veřejné rozpočty (veřejné rozpočty s územní působností).

Tyto zdroje považujeme za hlavní zdroj spoluúčasti na financování SP.

**Zdroje ostatní** jsou:

- zdroje rozpočtů hospodářských činností obcí a jejich dobrovolných svazků
- části rozpočtů příspěvkových organizací (kryté mimo zdroje místních veřejných rozpočtů)
- soukromé zdroje.

**Soukromé zdroje** pro rozvoj obcí jsou zdroje, které představují:

- vklad soukromé sféry do aktivní politiky zaměstnanosti
- podporu veřejných služeb (např. sponzorské dary)
- podíl na rozvojových investicích lokálního významu (např. vybudování provozní jednotky podniku v obci).

## **Dotační politika**

### **Operační program Životní prostředí**

*OP Životní prostředí je zaměřen na zkvalitnění životního prostředí a tím i zdraví obyvatelstva. Kromě tvrdých investic do infrastruktury vedoucí ke zlepšování vodohospodářské infrastruktury, kvality ovzduší, udržitelného využívání zdrojů energie či zkvalitnění nakládání s odpady nabízí také možnost realizace environmentálních vzdělávacích programů (EVVO).*

### **Operační program Vzdělávání pro konkurenceschopnost**

*Bohatým zdrojem na financování neinvestičních aktivit je OP Vzdělávání pro konkurenceschopnost. U projektů tohoto typu se předpokládá mnohem náročnější administrace v průběhu řízení projektu než u akcí investičních. Pro obec znamená tento program opět oblast, do které se může svými navrženými aktivitami zapojit. Kromě obce mohou být v tomto operačním programu žadatelem například také školská zařízení, a to v rámci projektů spojených se vzděláváním pedagogů, lektorů, řídicích či organizačních pracovníků škol. To se týká navržených aktivit v prioritní oblasti Podpora podnikání a rozvoj lidských zdrojů.*

### **Operační program Podnikání a inovace**

*Záleží spíše na podnikatelských subjektech, jak se této příležitosti k financování chopí. Pro obec jako žadatele zůstává relevantní prioritní osa č. 5 – Prostředí pro podnikání a inovace.*

### **Integrovaný operační program**

*Integrovaný operační program je pro obec spíše okrajový. V případě obce Kořenec se v podstatě jedná pouze o oblast podpory 5.3 Modernizace a rozvoj systémů tvorby územních politik, aktivita b) Podpora tvorby a aktualizace územních plánů obcí s ohledem na udržitelný rozvoj území.*

### **Program rozvoje venkova**

*Program rozvoje venkova je především určen menším obcím a je realizován na úrovni MMR ČR (PORV) a na krajské úrovni (Jm Kraj, PRV).*

## **Monitoring, hodnocení a aktualizace strategického plánu**

Strategický plán by měl být aktualizovaný jednou za rok při sestavení plánu PRV. Představitelé obce budou se strategickým plánem pracovat jak při přípravě rozpočtu, tak i v rámci přípravy jednotlivých projektů. Musí dojít k vyhodnocení realizace programu. Co se podařilo, co se nepodařilo a proč. Jaké změny je třeba zavést hned a s čím je možné počkat. Jsou to činnosti, které nejenom že uvádějí určitý pořádek do řízení obce, ale napomáhají i při integraci společenství. Obyvatelé mají pocit spoluzodpovědnosti za události, které se odehrávají v obci. V průběhu realizace dokumentu je zapotřebí po určitém období provést zhodnocení, jak jsou jednotlivá opatření z dokumentu realizována, která opatření jsou neadekvátní dané situaci, jaká opatření lze již z dokumentu vyřadit, která je třeba přehodnotit, která je nutno zařadit nově apod. Aktualizace strategického plánu je relevantní, pokud se výrazně změní priority rozvoje obce nebo se většina cílů blíží splnění.

Je proto vhodné, aby Řídicí skupina neukončila svoji činnost vypracováním strategického plánu, ale aby nadále pracovala jako poradní orgán obce a podílela se na procesu aktualizace strategického plánu.

*Následující tabulka představuje opakující se cyklus implementace a aktualizace strategického plánu.*

1. Kontrola o průběhu realizace pro vedení obce, Řídicí skupinu a realizátory projektů
  - průběžná kontrola, OÚ Kořenec, 1-2x ročně
  - jednorázová kontrola, Řídicí skupina, 1x ročně, zpráva pro zastupitelstvo obce o realizaci strategického plánu
2. Evidence nových návrhů a připomínek shromažďování podkladů od občanů a institucí
  - OÚ Kořenec, průběžně, informace pro zastupitelstvo obce, Řídicí skupinu a realizátory projektů
3. Příprava aktualizace aktivit příprava nových aktivit na základě kontroly a evidence navrhovaných změn
  - OÚ Kořenec, 1x ročně, návrhy pro Řídicí skupinu

#### 4. Zpracování aktualizované verze strategického plánu

- aktualizace aktivit příprava a projednání návrhu aktualizovaného strategického plánu v Řídící skupině
- OÚ Kořenec na Základě rozhodnutí Řídící skupiny, 1-2x ročně návrh aktualizovaného strategického plánu pro jednání v zastupitelstvu obce

## 7. ZÁVĚR

**Obec Kořenec chce být místem s kvalitním životním prostředím, místem zachovávajícím hodnoty moravského venkova, místem s parametry sídla nacházejícího se v udržované a pestré krajině a zabezpečujícího veškeré základní potřeby svých obyvatel, a to ve vazbě na potenciál dopravní infrastruktury zajišťující efektivní spojení s regionálními centry.**

**I do budoucna by se měla obec rozvíjet jako obec: občansky vybavená, s vyváženým rozvojem, klidná a bezpečná, ekologicky progresivní a čistá, s možností sportovních a odpočinkových aktivit, podporující spolkový život a ohleduplně využívající okolní přírodu.**

- Tímto dokumentem deklaruujeme zájem samosprávy na zodpovědném růstu obce a vymezujeme konkrétně priority a směry rozvoje naší obce do budoucna.
- Strategický plán rozvoje obce definuje cíle obce a konkrétní rozvojové projekty. Umožňuje lépe plánovat a hospodařit s finančními prostředky, včetně usnadnění přístupu k čerpání prostředků z EU. Strategický plán rozvoje obce také podporuje komunikaci s veřejností a podnikateli tím, že pomáhá překonat odpor ke změnám a informuje o nových příležitostech a záměrech obce.
- Prostředky obce jsou značně omezené a každý rozvoj je tudíž o prioritách. Výsledným efektem by mělo být maximální možné využití příležitostí a silných stránek a snížení stránek slabých stránek. Naší snahou je zajistit pro obec maximální možné využití příležitostí, které nabízejí dotační tituly z EU, ale také národní dotace a granty.
- Předkládaný Strategický plán rozvoje obce Kořenec, pro období 2017-2030, byl připraven pro potřeby obce jako jeden z účinných nástrojů vytváření shody místní komunity o budoucnosti obce.
- Cílem při vytváření tohoto dokumentu bylo na základě stanovené vize rozvoje obce identifikovat prioritní oblasti rozvoje obce a zvolit takové aktivity, které povedou k naplňování této vize na základě principů udržitelného rozvoje.
- Zpracovaný dokument strategického plánu obce na období 2017 – 2030 není dogma, platné během celého časového období, pro které je dokument zpracován.
- Jednotlivé strategické cíle budou ročně upřesňovány a rozpracovány do ročních plánů Místního PRV s vyčíslením jejich finanční náročnosti.
- Strategický plán obsahuje ve své návrhové části celou řadu zajímavých projektů, jejichž realizace nepochybně přispěje k rozvoji obce nejen ve vytýčeném období. Zároveň je koncepčním otevřeným dokumentem, který bude na základě připomínek místních institucí a občanů obce průběžně upřesňován a aktualizován tak, aby co nejvíce přispěl k naplnění vize rozvoje obce Kořenec

Po schválení zastupitelstvem obce se tento strategický plán stává závazným rozvojovým dokumentem obce Kořenec.

## 8. DOLOŽKA O SCHVÁLENÍ

Strategický plán rozvoje obce Kořenec byl schválen na schůzi zastupitelstva obce Kořenec dne 14.12.2015.

.....  
místostarosta obce

.....  
razítko obce Kořenec

.....  
starosta obce

Přílohy:

**Projektový list (záměru projektu)**

	<b>Projektový list (záměr projektu)</b>	<b>evidenční číslo:</b> 01
<b>1.</b>	<b>Název</b> (stručné označení toho, co se má udělat): Obnova prostranství u MŠ.	
<b>2.</b>	<b>Lokalizace</b> (kde se to má udělat): Obec Kořenec, k.ú. Kořenec	
<b>3.</b>	<b>Cíl</b> (čeho má být dosaženo): Celková úprava okolí MŠ včetně herních prvků.	
<b>4.</b>	<b>Popis</b> (co konkrétně se má udělat): Výměna oplocení s bránou a úprava zidky. Výměna poškozené betonové dlažby, odstranění nevhodných dřevin a výsadba okrasných dřevin a květin včetně obnovy trávníku. Doplnění plochy mobiliářem. zpevněné plochy 50 m <sup>2</sup> zeleň 200 m <sup>2</sup> .	
<b>5.</b>	<b>Výchozí stav</b> (proč je nutné jej řešit): Stávající okolí MŠ je zanedbané a nepřispívá k estetickému působení na děti a okolí.	
<b>6.</b>	<b>Doba realizace</b> (kdy se to má udělat): Zahájení: VI.2016 Dokončení: XI.2016	
<b>7.</b>	<b>Předpokládané náklady</b> (hrubý odhad v Kč): Neinvestiční 500 tis. Kč Investiční 60 tis. Kč	
<b>8.</b>	<b>Realizátor</b> (kdo by to měl z hlediska své působnosti nést hlavní záštitu, odpovědnost za realizaci záměru): Obec Kořenec, starosta Financování s pomocí dotace z PRV	

V Kořenci dne:	15.11.2015
Předkládá:	Miroslav Zemánek, starosta obce
Telefon:	606481401
E-mail:	<a href="mailto:starosta@korenec.cz">starosta@korenec.cz</a>

Příloha:

Nákres řešení

## Obec Kořenec

### Dotazník

#### Vážení spoluobčané,

dostává se Vám do rukou dotazník, prostřednictvím něhož bychom Vás rádi zapojili do procesu zpracování Strategického plánu rozvoje obce Kořenec na roky 2016 - 2026.

Pro kvalitní zpracování tohoto plánu je nezbytně nutné znát potřeby a požadavky Vás, občanů.

Z tohoto důvodu Vás, laskavě, žádáme o vyplnění tohoto dotazníku a jeho odevzdání

**do 30. května 2016 na Obecní úřad Kořenec.**

S vyhodnocením dotazníků se budete moci seznámit na webových stránkách obce.

**Za Vaše názory a podněty velice děkujeme, jistě nám přispějí k objektivnímu stanovení hlavních směrů rozvoje naší obce v dalších letech.**

Miroslav Zemánek, starosta

---

#### Základní identifikační údaje, které jsou důležité pro vyhodnocení závěrů tohoto průzkumu.

##### Pohlaví:

- muž
- žena

##### Věk:

- 18 – 24 let
- 25 – 29 let
- 30 – 39 let
- 40 – 49 let
- 50 – 59 let
- 60 a více let

##### Vzdělání:

- bez vzdělání
- základní
- střední odborné, vyučen (bez maturity)
- úplné střední vzdělání (s maturitou)
- vyšší odborné nebo bakalářské
- vysokoškolské (magisterské, inženýrské)

##### Sociální postavení:

- soukromý podnikatel /podnikatelka
- zaměstnanec v soukromé firmě
- zaměstnanec ve státním sektoru
- zaměstnanec v samosprávě
- nezaměstnaný
- ekonomicky neaktivní (student, důchodce, mateřská dovolená apod.)

**Jak dlouho v obci žijete:**

- méně než 5 let
- 5 – 9 let
- 10 – 24 let
- 25 a více

**Jak daleko od místa bydliště pracujete:**

- do 10km
- více než 10km

**Způsob dopravy do zaměstnání (převážně):**

- Pěšky, na kole
- Veřejnou dopravou
- Vozidlem

**1. Jak jste spokojen/a s Vaší obcí jako místem, kde žijete?**

- velmi spokojen/a
- spíše spokojena/a
- spíše nespokojen/a
- velmi nespokojen/a

**2. Co vnímáte jako největší přednosti Vaší obce, čeho si na své obci nejvíce považujete, co se Vám na obci nejvíce líbí?**

*Vypište prosím maximálně 3 přednosti.*

.....  
.....

**3. Co považujete za největší nedostatek Vaší obce, co se Vám na Vaší obci nejvíce nelíbí?**

*Vypište maximálně 3 nedostatky.*

.....  
.....

**Jste spokojen/a ...**

- ... s činností neziskových organizací, spolků (nabídkou, kvalitou apod.)?
- ... s celkovým vzhledem obce (stav a péče o budovy, zeleň apod.)?
- ... s odpadovým hospodářstvím (odvoz a likvidace odpadů)?
- ... s bezpečností v obci (vandalismus, kriminalita apod.)?
- ... s využitím potenciálu cestovního ruchu (ubytovací a stravovací zařízení, turistické aktivity apod.)?
- ... s dostupností a kvalitou veřejné dopravy (směry a četnost spojů, návaznost apod.)?
- ... s dopravní infrastrukturou (kvalita a bezpečnost komunikací, parkování apod.)?
- ... s technickou infrastrukturou (vodovody a kanalizace, rozvod plynu a el. energie, v. osvětlení apod.)?
- ... s ekonomickým rozvojem obce do roku 2014 (realizované investice z rozpočtu obce apod.)?
- ... s ekonomickým rozvojem obce v roce 2015 (realizované investice z rozpočtu města apod.)?
- ... se spoluprací a komunikací obce (informovanost, zpětná vazba apod.)?
- ... se sounáležitostí občanů s obcí se vztahy mezi jeho obyvateli (zájem o věci veřejné, sousedské vztahy apod.)?

**4. Jak hodnotíte mateřskou školu v obci?**

- velmi dobře
- spíše dobře
- průměrně
- spíše špatně
- velmi špatně

Pokud spíše špatně či velmi špatně,

proč:.....

**5. Jak hodnotíte dostupnost sociální a zdravotní péče v obci a jejím okolí?**

- velmi dobře
- spíše dobře
- průměrně
- spíše špatně
- velmi špatně

Pokud spíše špatně či velmi špatně,

proč:.....

**6. Jak hodnotíte kvalitu sociální a zdravotní péče v obci a jejím okolí?**

- velmi dobře
- spíše dobře
- průměrně
- spíše špatně
- velmi špatně

Pokud spíše špatně či velmi špatně,

proč:.....

**7. Jste spokojen/a s úrovní péče o kvalitu života seniorů?**

- ano
- ne

Pokud ne, jako hlavní nedostatky v oblasti péče o kvalitu života seniorů shledáváte?

.....  
.....

**8. Jste spokojen/a s úrovní péče o kvalitu života rodin s dětmi?**

- ano
- ne

Pokud ne, jako hlavní nedostatky v oblasti péče o kvalitu života rodin s dětmi shledáváte?

.....  
.....

**9. Jste spokojen/a s kulturním vyžitím v obci?**

ano

ne

Pokud ne, které **kulturní zařízení** v obci postrádáte, popř. jaké **hlavní nedostatky** v oblasti kulturního vyžití shledáváte?

.....  
.....

**10. Jste spokojen/a se sportovním vyžitím v obci?**

ano

ne

Pokud ne, které **sportovní zařízení** v obci postrádáte, popř. jaké hlavní nedostatky v oblasti sportovního vyžití shledáváte?

.....  
.....

**11. Jste spokojen/a s ostatními možnostmi volnočasového vyžití v obci?**

ano

ne

Pokud ne, jaké hlavní nedostatky v oblasti **volnočasového vyžití** shledáváte?

.....  
.....

**12. Jste spokojeni s nabídkou s obchodu a služeb v obci, jejich dostupností a kvalitou?**

ano

ne

Pokud ne, uveďte, které typy obchodů či služeb v obci postrádáte, popř. jaké hlavní nedostatky shledáváte?

.....  
.....

**13. Jak hodnotíte působení České pošty v obci?**

velmi dobře

spíše dobře

průměrně

spíše špatně

velmi špatně

Pokud spíše špatně či velmi špatně,

proč:.....

**14. Která z oblastí životního prostředí obce podle Vás zaslouží intenzivní pozornost?**

Zaškrtněte *max. 3 možnosti.*

čistota ovzduší

čistota vod

hluk

skládky

odvoz a likvidace odpadů

Jiné:.....

.....

**15. Co by se mělo zlepšit na práci obecního úřadu? Zaškrtněte max. 3 možnosti.**

- více naslouchat názorům občanů
- více informovat o své činnosti
- delší úřední hodiny
- chování úředníků
- osobnější přístup k lidem
- možnost vyřizovat věci přes internet
- lepší prostředí úřadu
- jsem spokojen (a)

Jiné:.....  
.....

**16. Napište podle pořadí důležitosti 3 konkrétní investiční akce obce, které by měla co nejdříve realizovat a které patří podle Vašeho názoru k nejdůležitějším:**

1.  
.....  
.....
2.  
.....  
.....
3.  
.....  
.....

**17. Zde napište další Vaše náměty, názory a připomínky, které byste nám chtěli sdělit.**

.....  
.....  
.....